

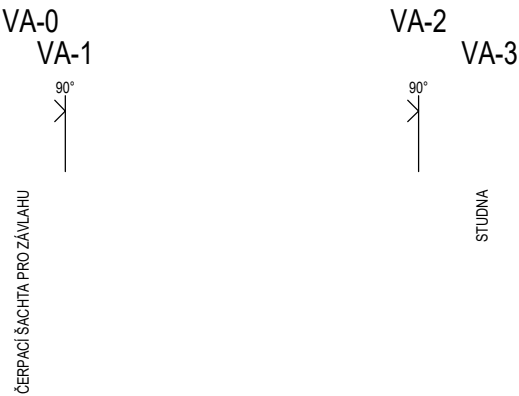
ÚZEMÍ OBCE
DRUH POVRCHU
ČÍSLO PARCELY
VZDÁLENOST LOM. BODŮ

ČÍSLO LOM. BODU

SMĚROVÉ POMĚRY

KŘÍŽENÍ

Město Žďár			
zeleň	bet. dlažba	štěrk	zeleň
2193/1			
2.30	23.35		4.71



VA-Vodovod

-
-

M 1 : 500/100

HLOUBKA VÝKOPU

UPRAVENÝ TERÉN (UT)

DNO POTRUBÍ (NIV)

STAVEBNÍ PLÁŇ (HTÚ)


PŮVODNÍ TERÉN (PT)


SROVNÁVACÍ ROVINA 555.00 [m n.m.]

STANIČENÍ [km, m]

PROFIL [mm] - MATERIÁL - L [m]

SPÁD [promile] - L [m]



Stavba:		 plánujete ve všech směrech		
AKUMULAČNÍ NÁDRŽE DEŠŤOVÉ VODY pro fotbalový a tenisový areál Žďár nad Sázavou				
Investor: Město Žďár nad Sázavou Žižkova 227/1 591 01 Žďár nad Sázavou IČO: 00295841 DIČ: CZ00295841		Projektant: TZBplan, s.r.o. Dolní 165/1 591 01 Žďár nad Sázavou nekvinda@tzbplan.cz, 776 294 225		Paré:
Zodp. projektant: Ing. Lukáš Nekvinda		Vypracoval: Ing. Lukáš Nekvinda		
Část: D.1.1 SO01 AKUMULAČNÍ NÁDRŽ A, AREÁLOVÁ DEŠŤOVÁ KANALIZACE A VODOVOD		Stupeň: DPS		Datum: 09/2022
Obsah: PODÉLNÉ PROFILY VODOVODU			Měřítko: 1:500/100	Č. výkresu: 03